

揺れやすさマップ (最大震度分布)

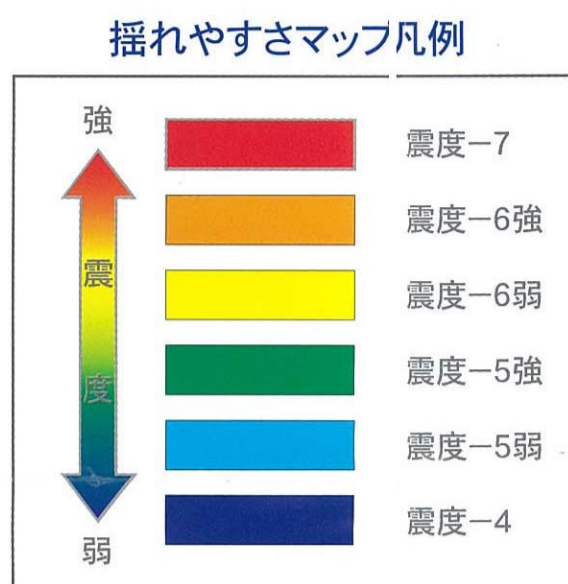
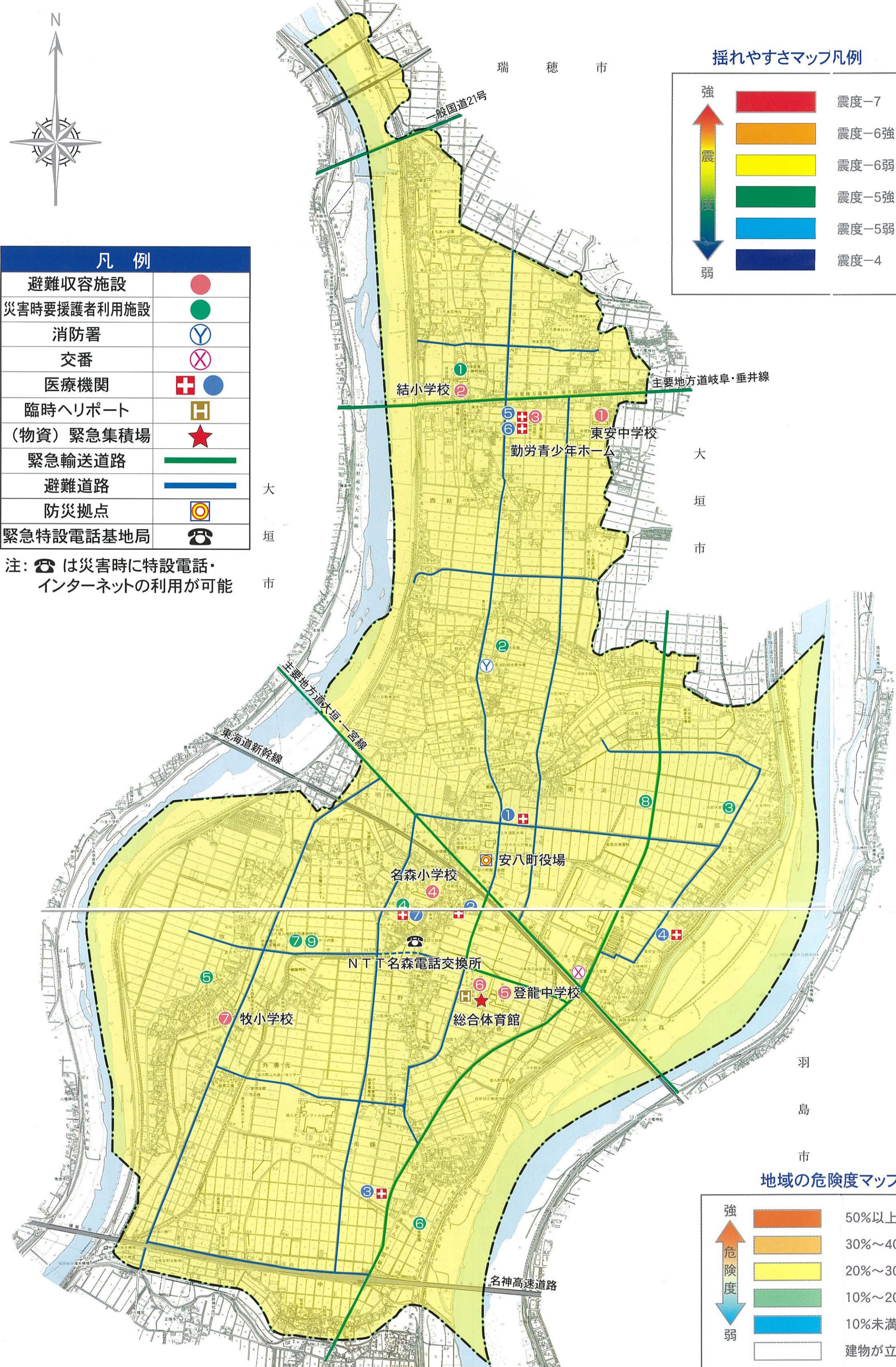
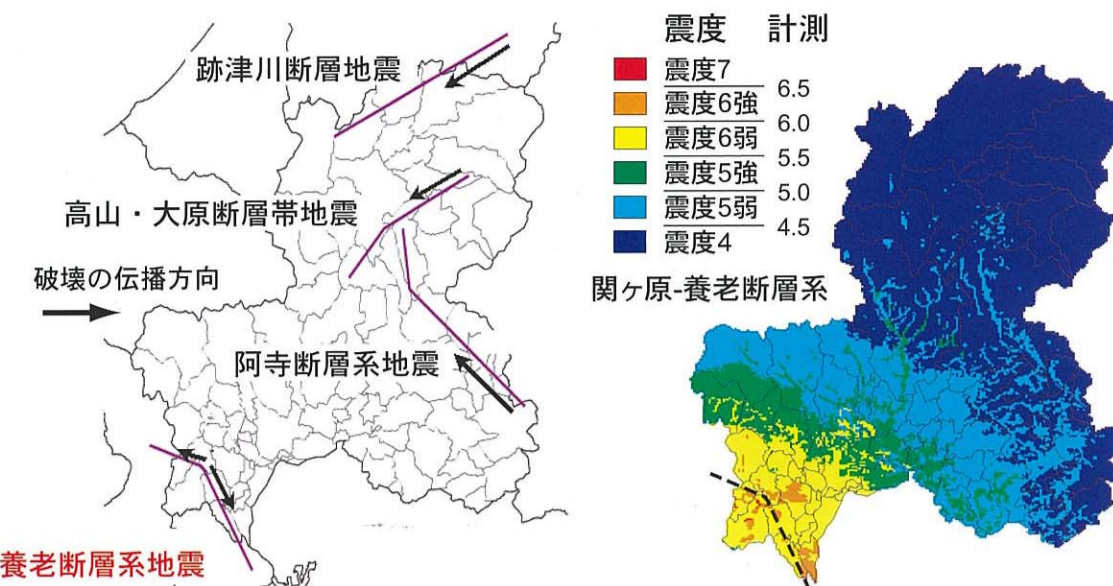
「揺れやすさマップ」とは、地域の揺れやすさを地盤の状況とそこで起こりうる地震の両面から評価し、地震動の強さで表したマップです。
 本マップで想定している地震は、安八町を対象とした時に、海溝型地震で最大の被害となる複合型東海地震（東海地震と東南海地震が同時発生した場合）と内陸型地震で最大の被害となる関ヶ原-養老断層系地震を比較し、震度の大きい関ヶ原-養老断層系地震を採用し作成したものです。地表での地震動予測結果を受けて、50mメッシュ（50m四方）単位での震度階を色分けし表しています。

※ 本マップは、内閣府が平成17年3月に策定した「地震防災マップ作成技術資料」にもとづき作成しています。

関ヶ原-養老断層系地震

関ヶ原-養老断層系地震は、滋賀県米原市伊吹から関ヶ原町を経て、養老山地の東側を通過する関ヶ原断層と養老断層とが同時に活動すると仮定して震源断層を設定しました。

※ 岐阜県東海地震等被害対応シナリオ作成業務 報告書 (概要版) 抜粋



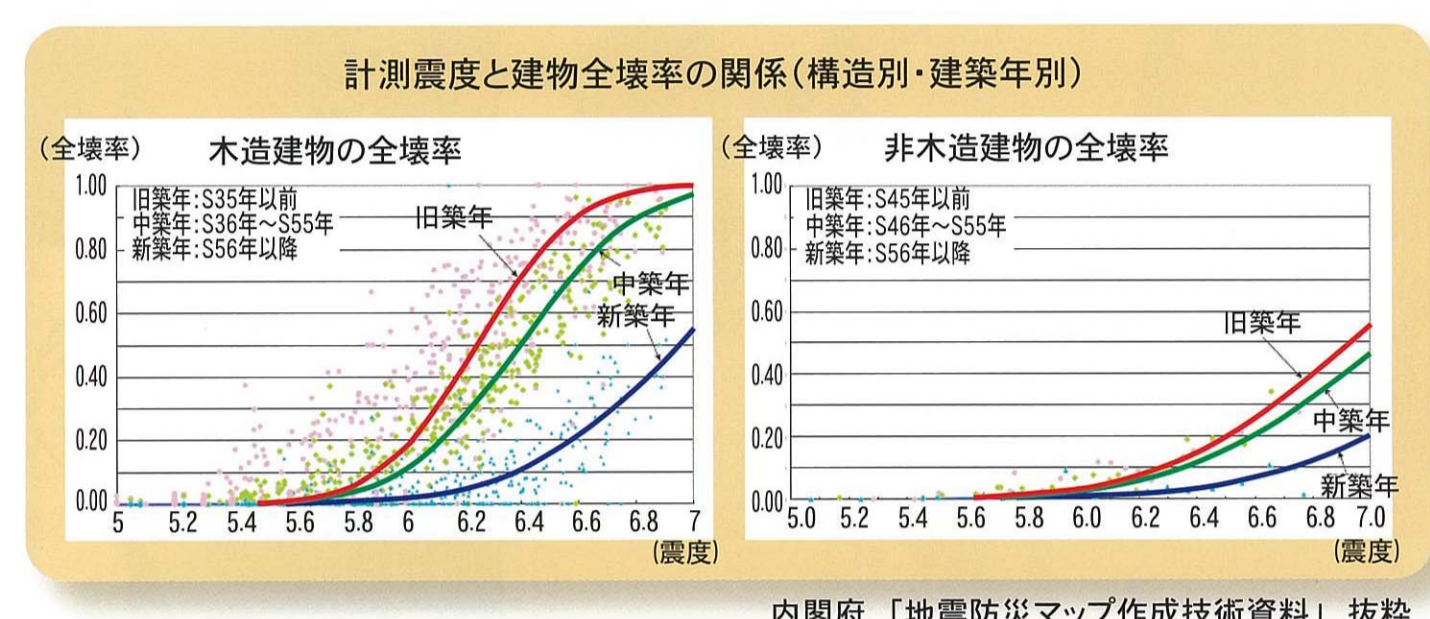
凡例	
避難収容施設	●
災害時要援護者利用施設	●
消防署	Ⓜ
交番	Ⓧ
医療機関	Ⓜ
臨時ヘリポート	Ⓜ
(物資) 緊急集積場	★
緊急輸送道路	—
避難道路	—
防災拠点	Ⓜ
緊急特設電話基地局	Ⓜ

注: ● は災害時に特設電話・インターネットの利用が可能

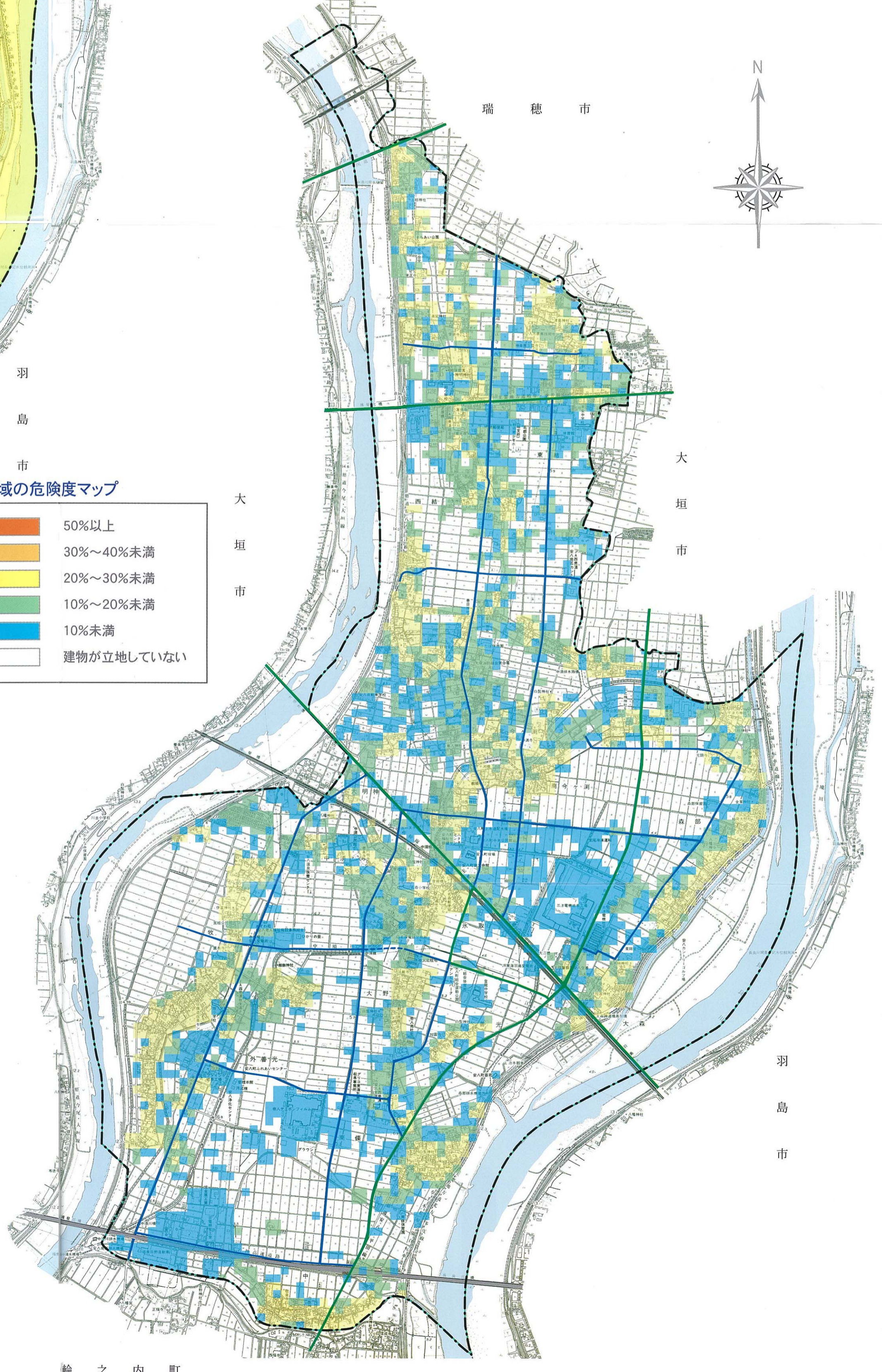
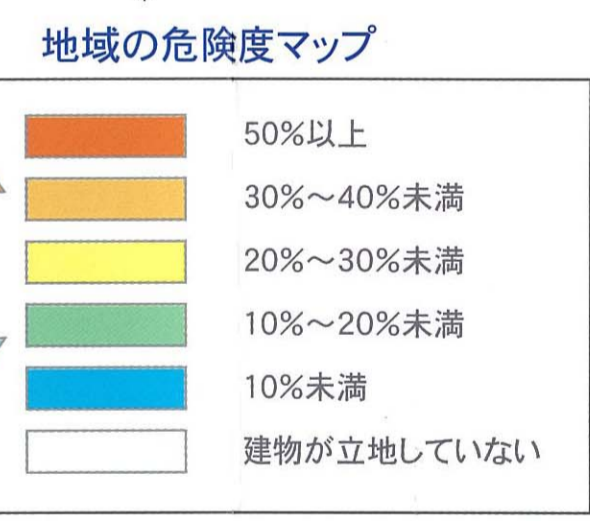
地域の危険度マップ (建物全壊率)

「地域の危険度マップ」とは、「揺れやすさマップ」で算出した震度分布と建物の構造、建築年次別に建物の全壊率を算出し、50mメッシュ（50m四方）単位で色分けし表したマップです。

※ 本マップは、内閣府が平成17年3月に策定した「地震防災マップ作成技術資料」にもとづき作成しています。



内閣府「地震防災マップ作成技術資料」抜粋



避難収容施設

番号	地区名	避難場所	収容人数	電話番号
①	結	東安中学校	2,511	62-5408
②	結	結小学校	1,431	62-5481
③	結	勤労青少年ホーム	300	62-6655
④	名森	名森小学校	2,107	64-2016
⑤	名森	登龍中学校	2,190	64-2032
⑥	名森	総合体育館	775	64-5585
⑦	牧	牧小学校	1,141	64-3257

注: 総合体育館は県の緊急災害物資集積場指定 ★
 注: 総合運動公園サッカー場は県の臨時ヘリポート指定 Ⓜ

主要医療機関

番号	医療機関名	所在地	電話番号
①	安八診療所	南今ヶ淵270-2	64-3616
②	石田医院	水取739	64-2012
③	いちほら皮膚科クリニック	南條695-1	64-5557
④	岩田内科クリニック	森部1383-1	63-0038
⑤	おおくま内科クリニック	東結1520-1	61-1215
⑥	にわ整形外科	東結1509-1	62-7811
⑦	吉田医院	城1-6	64-3800

災害時要援護者利用施設

番号	施設名	所在地	電話番号
①	結保育園	西結1060	62-5245
②	ふたば保育園	西結2818	62-6905
③	森部保育園	森部2055-1	64-2050
④	中央保育園	中須230	64-3475
⑤	児童デイサービス事業所「あすなろの園」	中須230	63-0222
⑥	牧保育園	牧1511	64-2047
⑦	南條保育園	中889	64-2048
⑧	特別養護老人ホーム「あすわ苑」	中須410-1	64-5505
⑨	特別養護老人ホーム「サンライズ長良」	森部1875-1	64-2328
⑩	安八町社会就労センター「ひかりの里」	中須407	64-6533